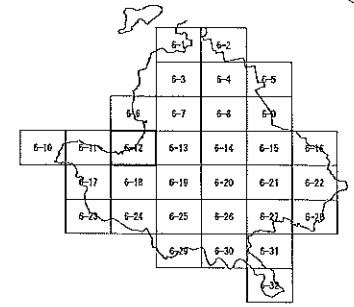


近江八幡農業振興地域整備計画 農用地区域を表示した平面図(附图6号)

S=1:6,000

6-12号



凡例

| | | | | | |
|---|--------|---|--------|---|--------|
| ▲ | 市界 | ○ | 町界 | △ | 大字界 |
| — | 農用地区域界 | — | 農用地利用地 | — | 農用地利用地 |

縮尺

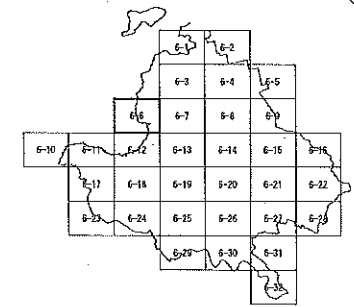
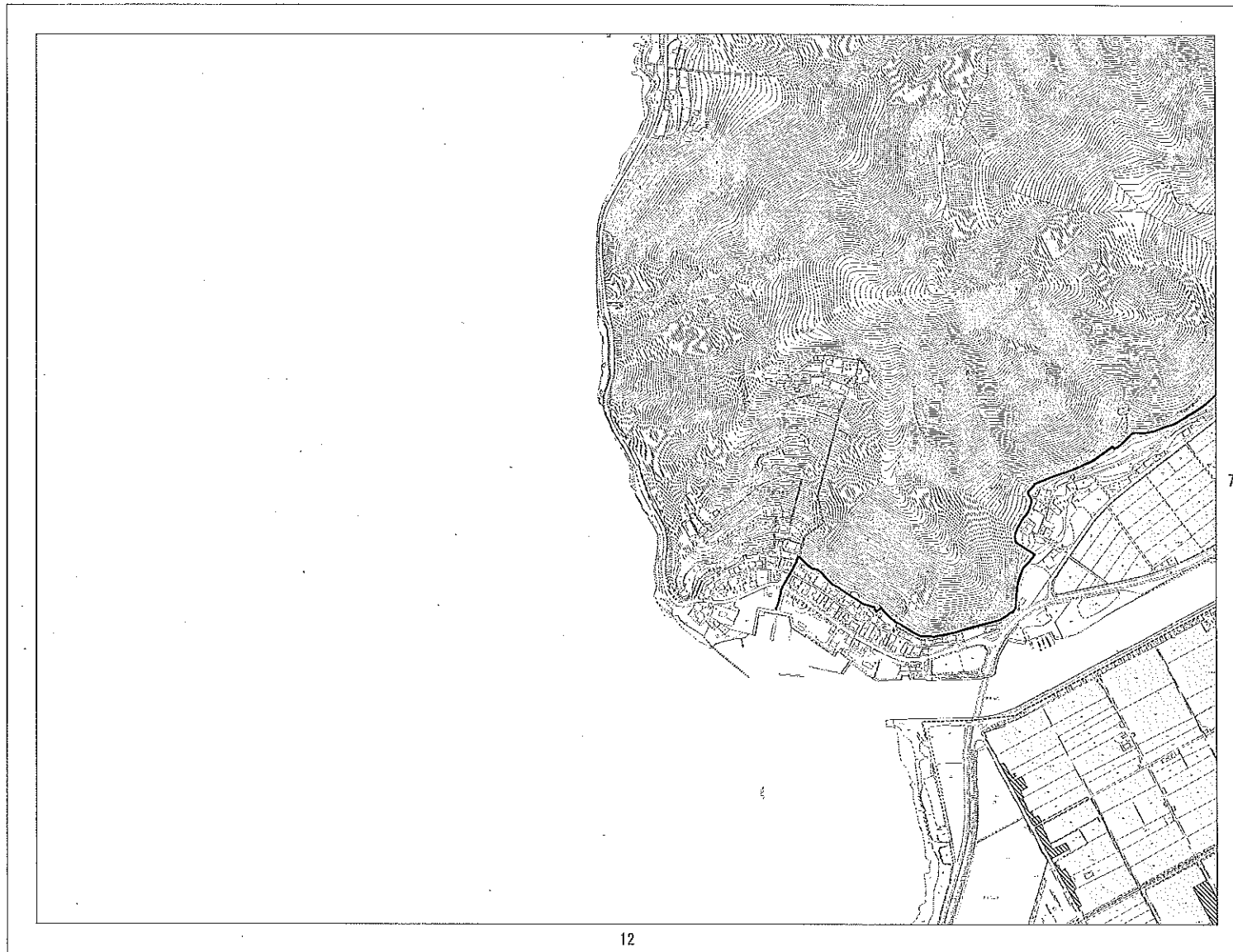
0 200 400 600 800 1000m

備考

1. 本図は、農用地区域の整備計画を示すものである。2. 農用地区域の整備計画は、農用地利用地の整備計画に基づき行われる。3. 農用地区域の整備計画は、農用地利用地の整備計画に基づき行われる。

近江八幡農業振興地域整備計画 農用地区域を表示した平面図(附図6号)

S:1:6,000 6-6号



凡 例

| | | | |
|--|---------|--|---------|
| | 市界 | | 農業振興地域界 |
| | 地区界 | | 農用地区域 |
| | 農業用施設用地 | | |

1:6,000