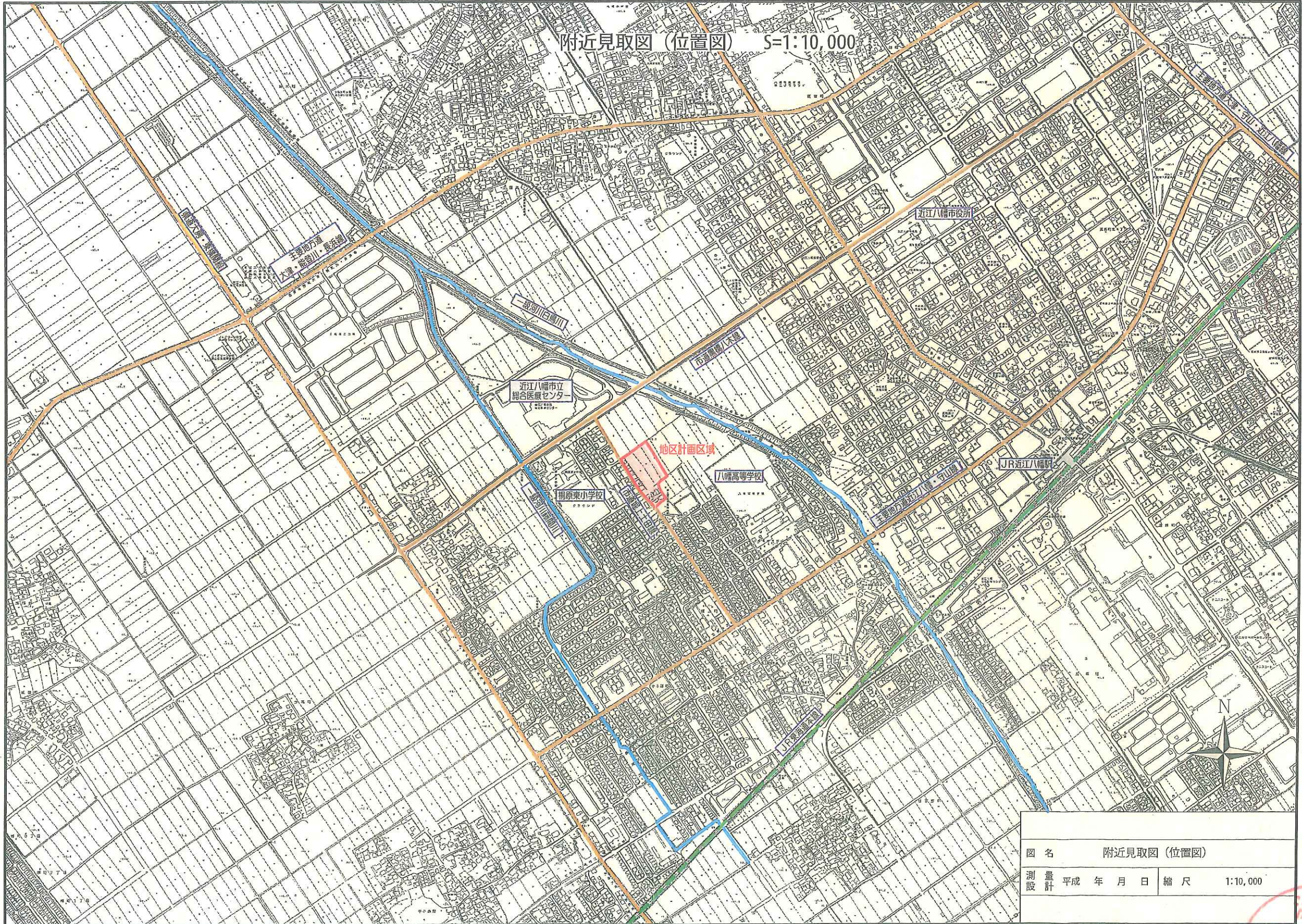


附近見取図 (位置図) S=1:10,000

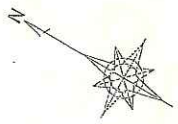


図名	附近見取図 (位置図)		
測量設計	平成 年 月 日	縮尺	1:10,000

0 50 100 200
メートル

滋賀県
平成 25.2.22
確認

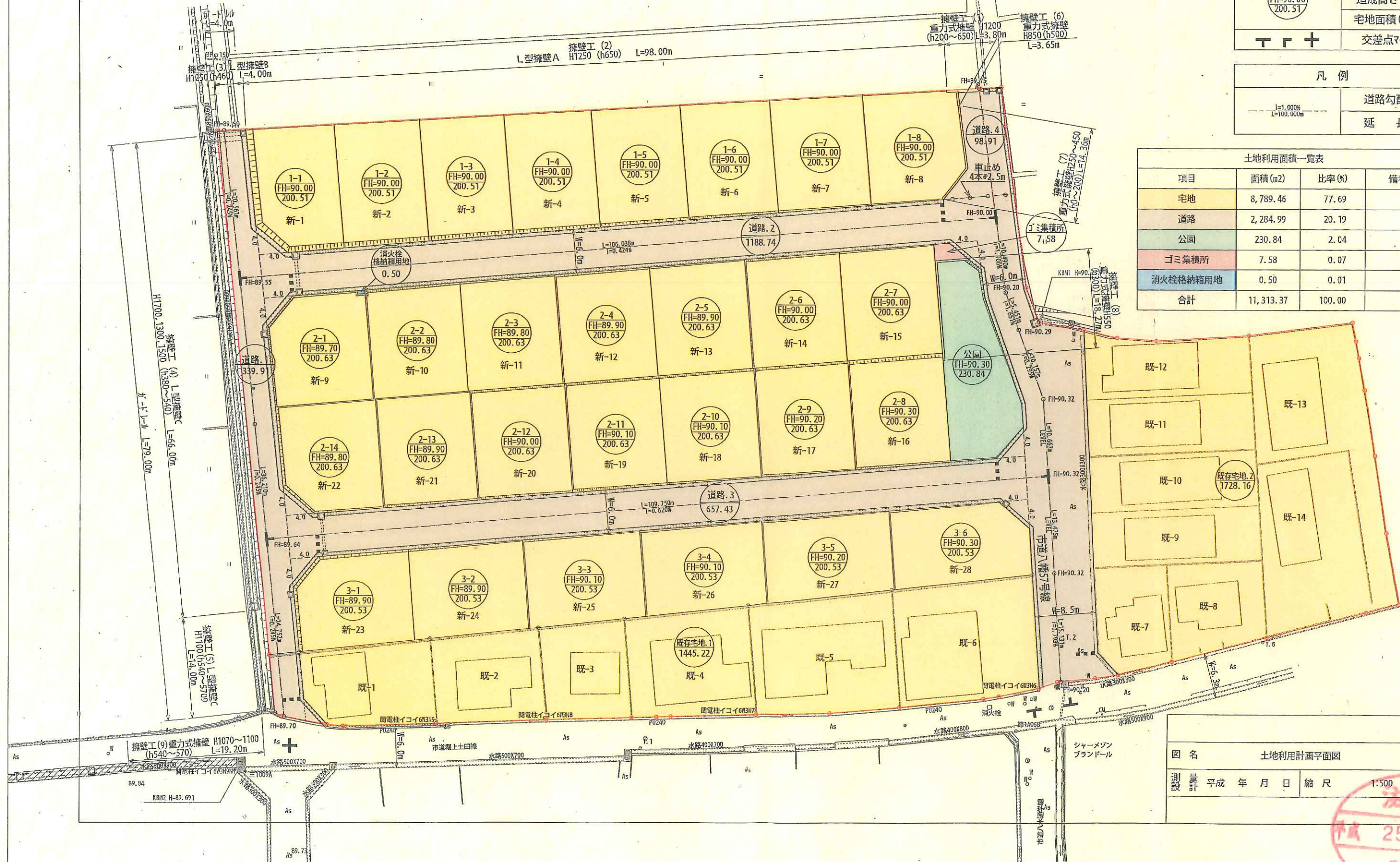
土地利用計画平面図 S=1:500



凡例	
	地区計画区域界
	擁壁タイプ 全高(見え高)
	宅地番号
	造成高さ(m)
	宅地面積(m ²)
	交差点マ-ク

凡例	
	道路勾配
	延長

土地利用面積一覧表			
項目	面積(m ²)	比率(%)	備考
宅地	8,789.46	77.69	
道路	2,284.99	20.19	
公園	230.84	2.04	
ゴミ集積所	7.58	0.07	
消火栓格納箱用地	0.50	0.01	
合計	11,313.37	100.00	



図名	土地利用計画平面図
測量	平成 年 月 日
縮尺	1:500

