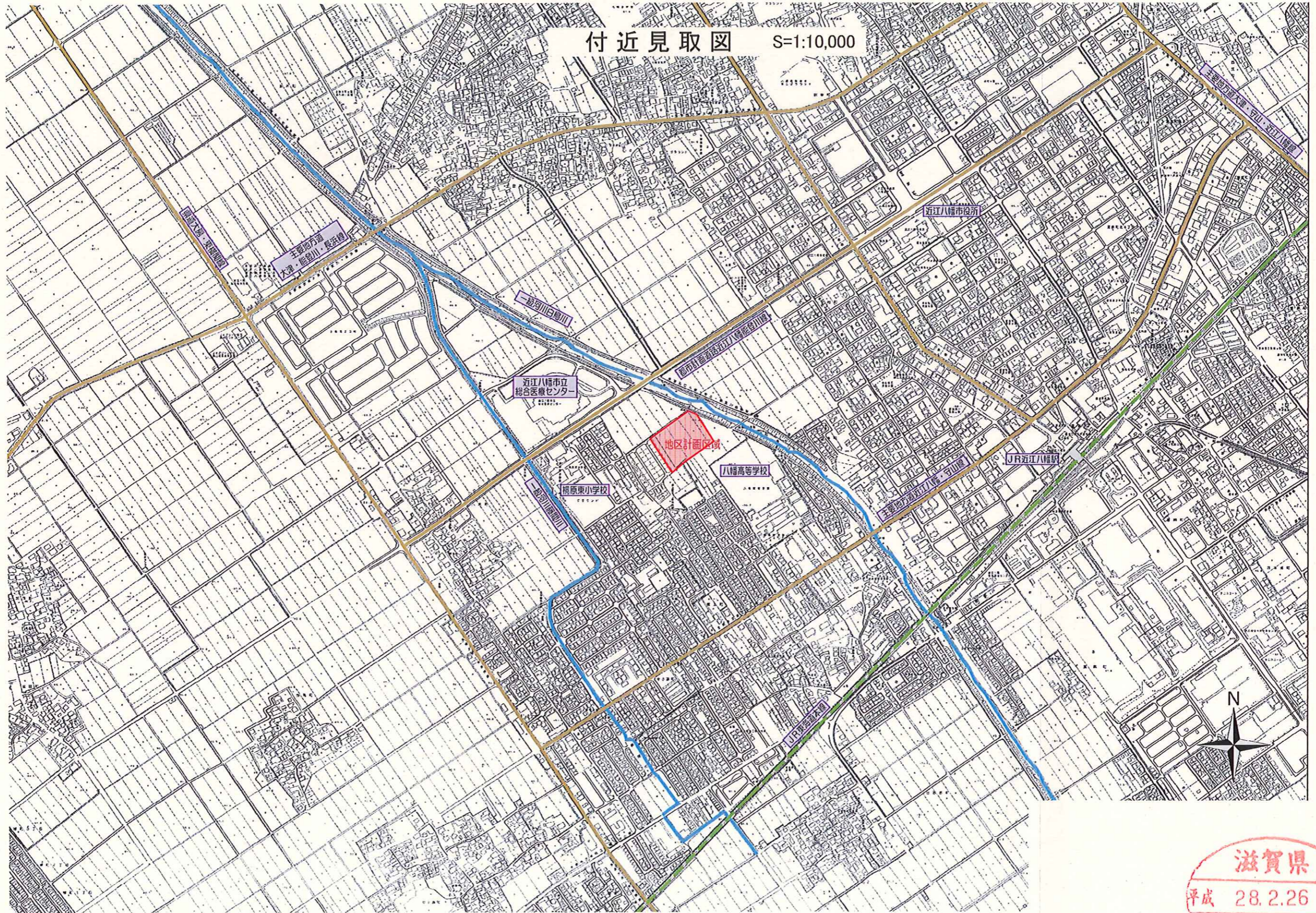


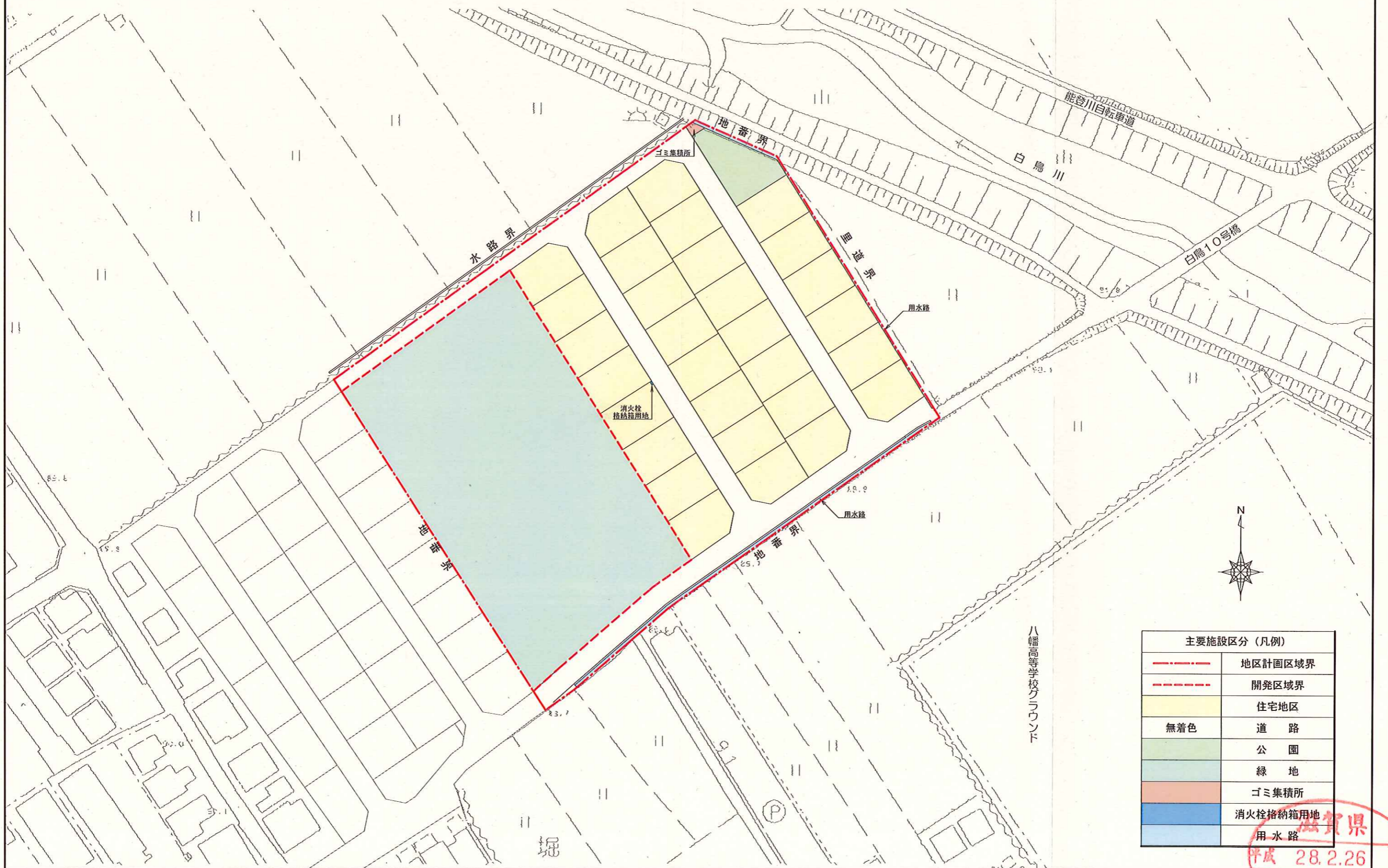
付近見取図 S=1:10,000



滋賀県  
平成 28.2.26  
確認

# 計画図

S=1:1000

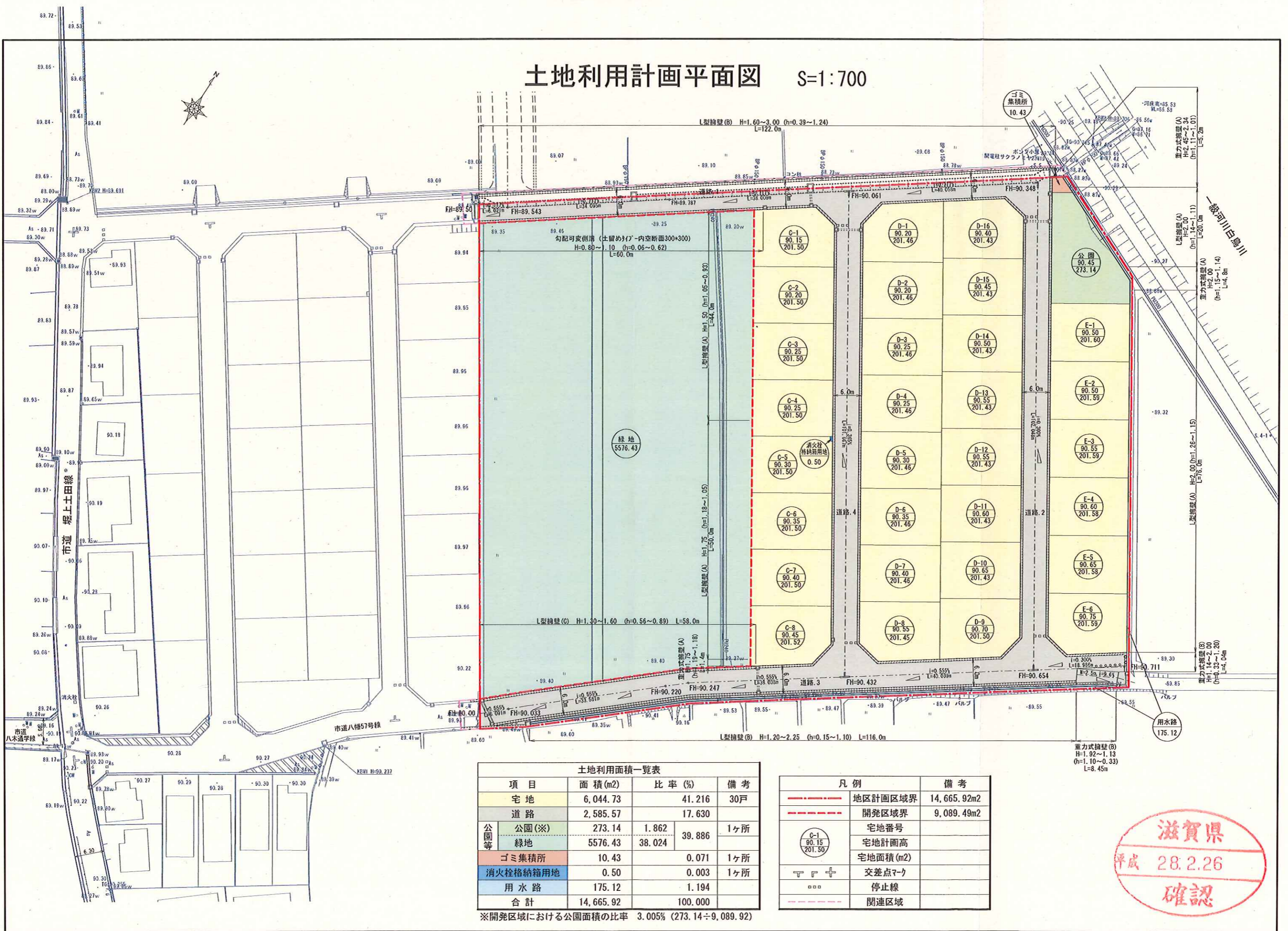


八幡高等学校グラウンド

	地区計画区域界
	開発区域界
	住宅地区
	道路
	公園
	緑地
	ゴミ集積所
	消火栓格納箱用地
	用水路

滋賀県  
平成 28.2.26  
確認

# 土地利用計画平面図 S=1:700



項目	面積(m <sup>2</sup> )	比率(%)	備考
宅地	6,044.73	41.216	30戸
道路	2,585.57	17.630	
公園等	273.14	1.862	1ヶ所
緑地	5576.43	38.024	
ゴミ集積所	10.43	0.071	1ヶ所
消火栓格納箱用地	0.50	0.003	1ヶ所
用水路	175.12	1.194	
合計	14,665.92	100.000	

※開発区域における公園面積の比率 3.005% (273.14 ÷ 9,089.92)

凡例	備考
--- (Red dashed line)	地区計画区域界 14,665.92m <sup>2</sup>
--- (Black dashed line)	開発区域界 9,089.49m <sup>2</sup>
○ (Circle with text)	宅地番号
○ (Circle with text)	宅地計画高
○ (Circle with text)	宅地面積(m <sup>2</sup> )
⊕ (Cross symbol)	交差点マ-ク
□ (Square symbol)	停止線
--- (Dotted line)	関連区域

滋賀県  
 平成 28.2.26  
 確認