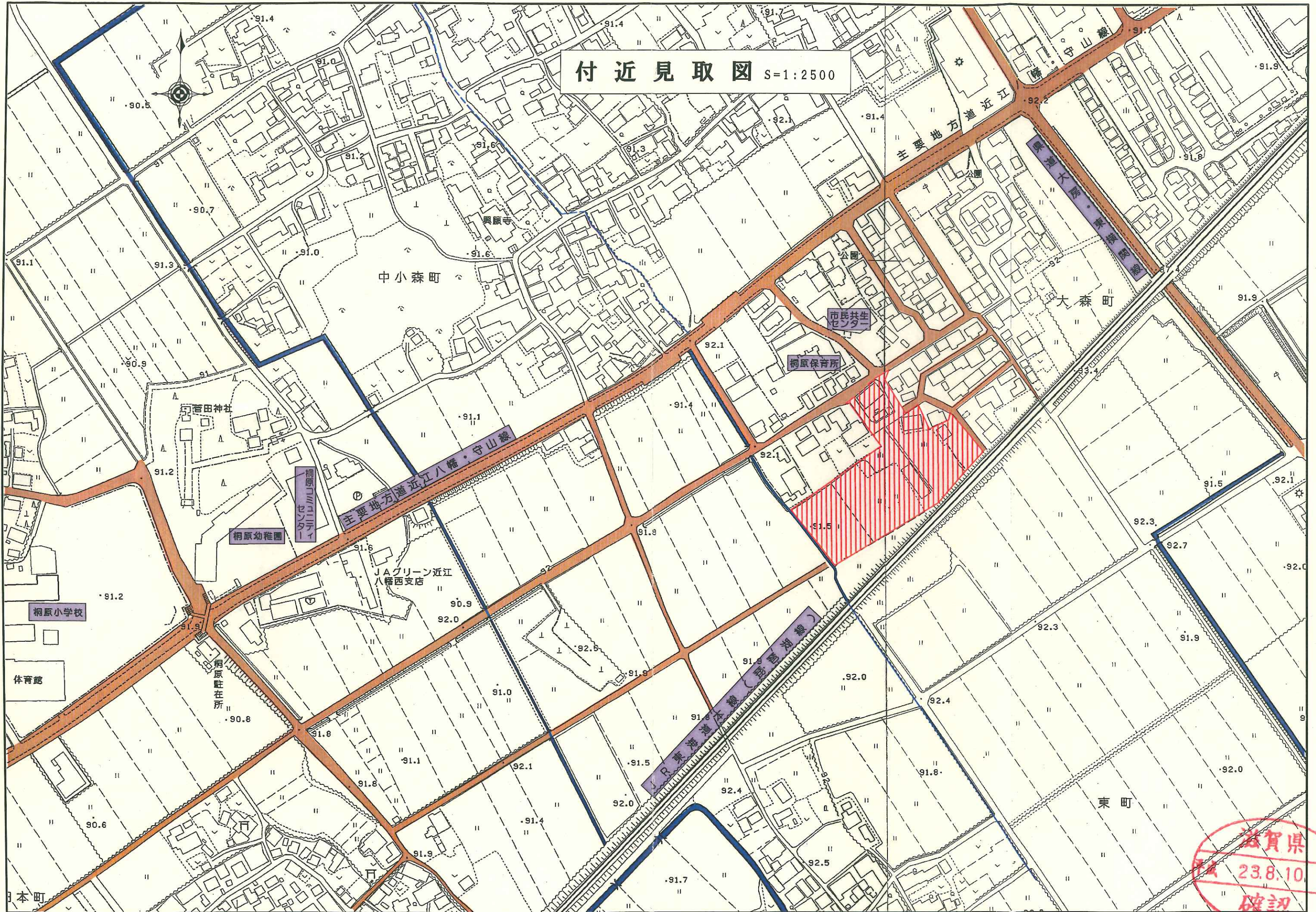



付近見取図 S=1:2500



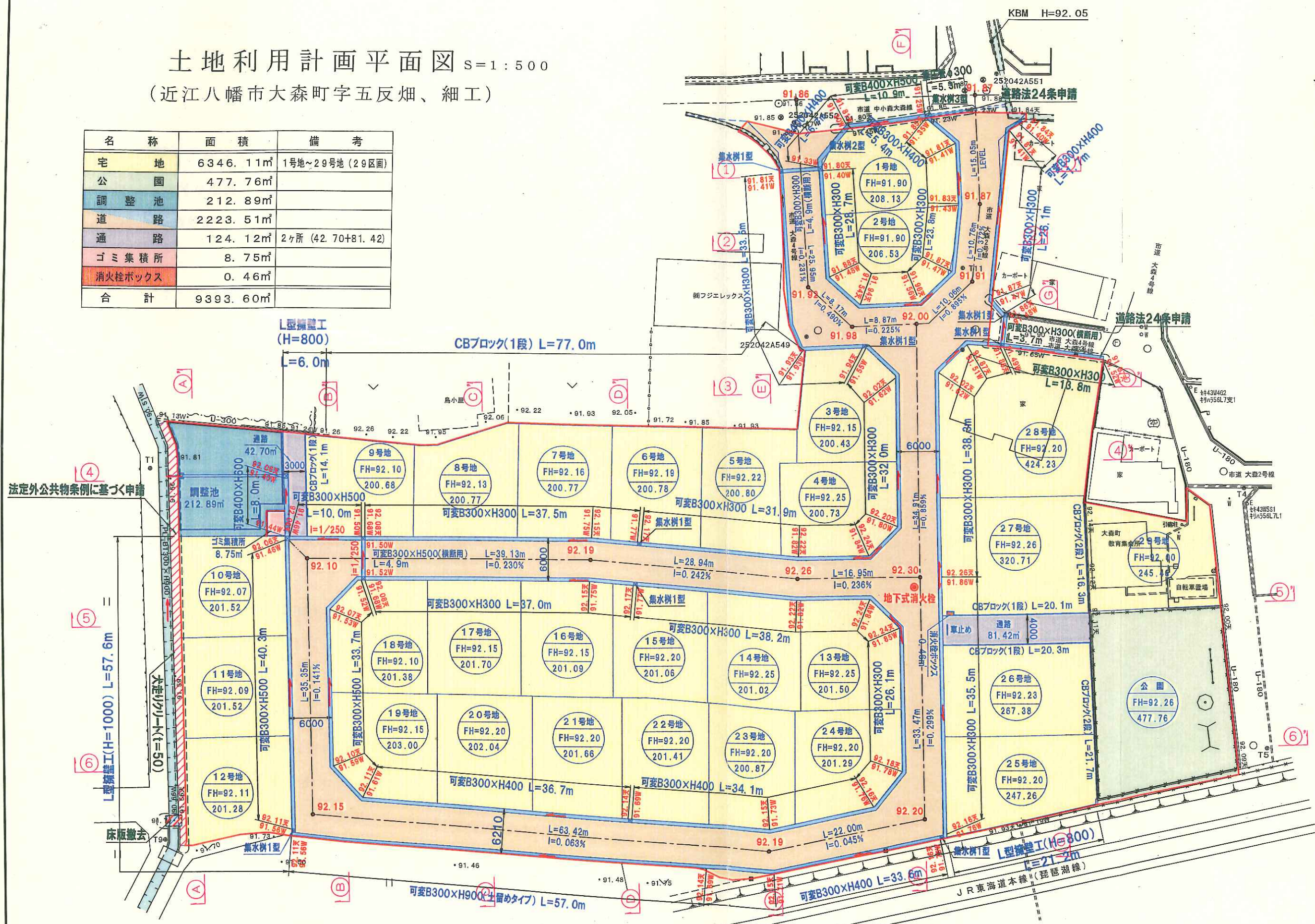
滋賀県
23.8.10
確認

土地利用計画平面図 S=1:500

(近江八幡市大森町字五反畑、細工)



名称	面積	備考
宅地	6346.11㎡	1号地~29号地(29区画)
公園	477.76㎡	
調整池	212.89㎡	
道路	2223.51㎡	
通路	124.12㎡	2ヶ所(42.70+81.42)
ゴミ集積所	8.75㎡	
消火栓ボックス	0.46㎡	
合計	9393.60㎡	



滋賀県
平成 23.8.10
確認