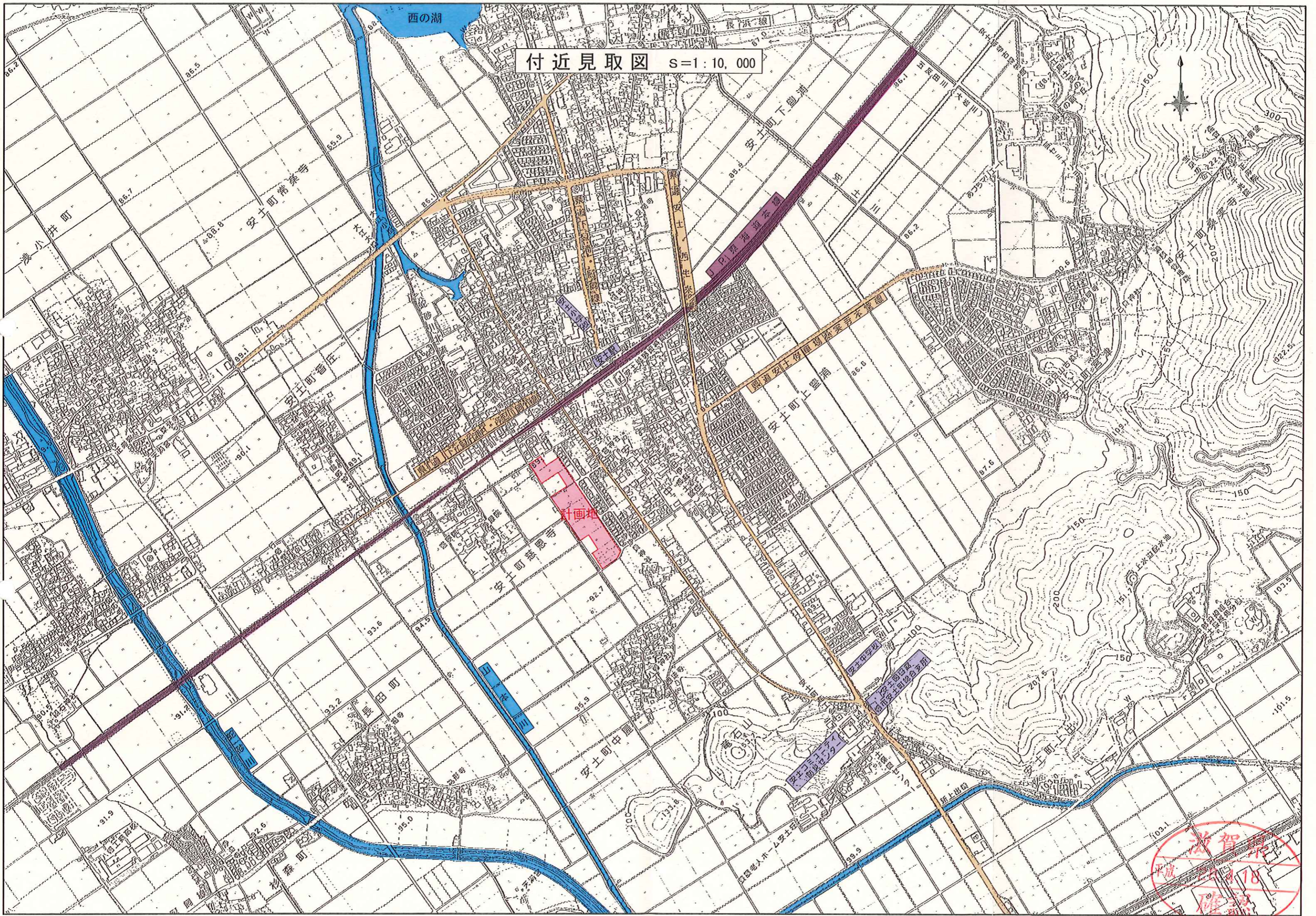



付近見取図 s=1:10,000

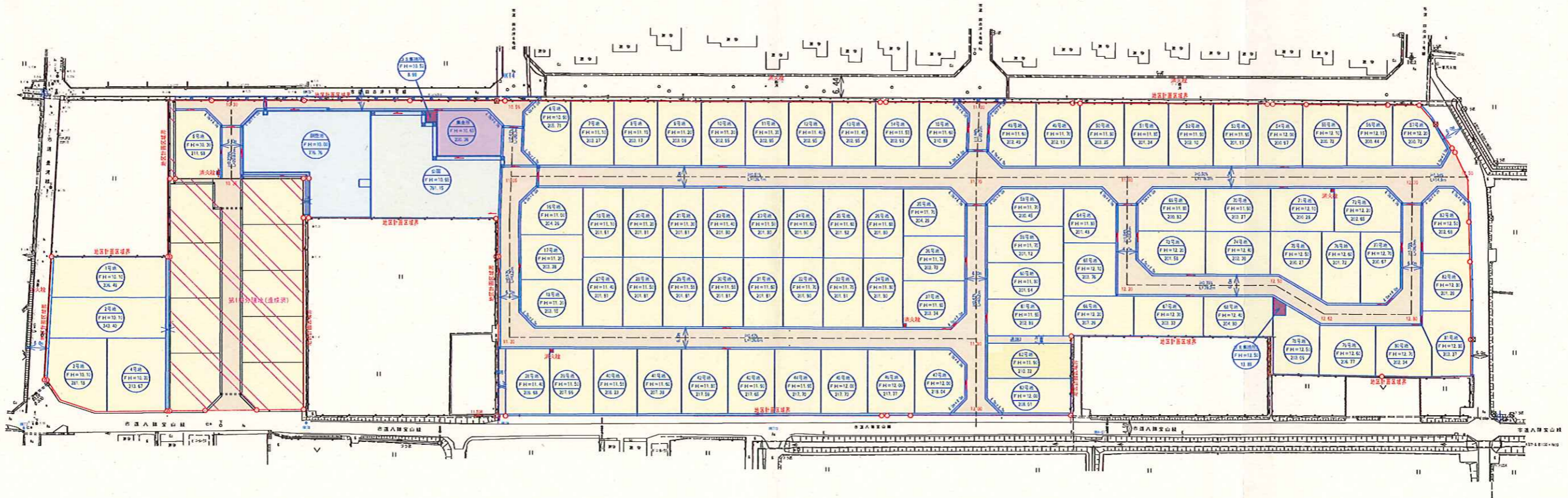


滋賀県
18
建設

土地利用計画平面図 S=1/1,200



名称	地区計画面積	開発計画面積	備考
宅地	19238.12㎡	17412.87㎡	83区画
道路・水路	5264.42㎡	4784.70㎡	
公園	791.15㎡	791.15㎡	3.0%以上
集会所	200.36㎡	200.36㎡	
ゴミ集積所	22.88㎡	22.88㎡	
調整池	776.76㎡	776.76㎡	
消火栓	3.97㎡	3.97㎡	消火栓BOX 4.0箇所 標識 4.0箇所
合計	26297.66㎡	23992.69㎡	



滋賀県
平成 28.4.18
確認